

Destino... Sierra de Guadarrama



Hoyo de Manzanares

lo natural es vivirlo



Patrimonio



Gastronomía



Naturaleza



Historia



Actividades

¿Quieres tener Hoyo en tus manos?

vivehoyo

Descárgate nuestra APP (App Store / Google play)



SUMARIO

La SIERRA DE GUADARRAMA PG. 4



MUNICIPIOS PG. 8



Parque Nacional de La SIERRA DE GUADARRAMA PG. 22



Fauna Y FLORA PG. 23

ACTÍVATE PG. 28

ESTABLECIMIENTOS



LA SIERRA DE GUADARRAMA & YOU

PG. 34

PUERTO DE NAVACERRADA PG. 36

INFORMACIÓN AL VISITANTE

PG. 38

TELÉFONOS Y DIRECCIONES DE INTERÉS

PG. 42

SIERRA DE GUADARRAMA

La SIERRA DE GUADARRAMA

La Sierra de Guadarrama, situada a tan sólo 45 minutos de Madrid, es una comarca de gran valor natural y paisajístico que cuenta con una gran biodiversidad y riqueza ecológica, un marco incomparable para el disfrute de la naturaleza a través de la práctica de deportes, su observación o simplemente relajándose.

El territorio cuenta con diversas figuras de protección para garantizar la conservación de sus valores naturales. Gran parte de su territorio está incluido en el **Parque Nacional de la Sierra de Guadarrama**, declarado en junio de 2013 y alberga especies, entre otras, como el buitre negro, la cabra montés, el águila imperial ibérica o la mariposa isabelina.

Una amplia extensión del territorio ya estaba integrada con anterioridad en el **Parque Regional de la Cuenca Alta del Manzanares**, convirtiéndose en el primer Parque Regional de España en el año 1985. En 1993, la UNESCO decidió incluirlo en la red mundial de **Reservas de la Biosfera** (MAB). Además, parte del mismo está catalogado como Lugar de Interés Comunitario (LIC).






Foto: Joel Llorens



Compromiso
de Calidad Turística

Sierra de



SIERRA de GUADARRAMA

ALPEDRETE

TRADICIÓN Y CALIDAD DE VIDA

Fotos: Jesús Gabán



Situado en la Sierra Noroeste, en la Ruta del Granito y enclavado en la Hoya de Villalba, todo en Alpedrete está ligado inexorablemente a la piedra, como lo evidencia incluso su nombre, pues ya los romanos llamaron a este lugar “Ad Petrum”, haciendo referencia a su abundancia en granito. Alpedrete, famoso por las canteras, ha sabido aprovechar desde siempre la

riqueza de su magnífico entorno. La calidad de sus pastos fue motivo de frecuentes enfrentamientos entre segovianos y madrileños hasta que, en 1160, Alfonso VII los puso al servicio de estos últimos. Formó parte del Real de Manzanares desde 1268 hasta que, en 1630, se unió a Collado Villalba mediante el Título de Villazgo, desmembrándose de él en 1840. Pero la historia de Alpedrete se remonta a la prehistoria, pues en la zona donde su término se une a Collado Mediano, se encontró en 1934 un sepulcro megalítico, que es uno de los pocos vestigios de cultura neolítica en esta zona. El municipio ha experimentado en los últimos años un espectacular desarrollo, teniendo hoy en día mucho que ofrecer a vecinos y visitantes. La situación excepcional de Alpedrete, muy próximo a Madrid y muy bien comunicado, así como su maravilloso entorno, hacen de este municipio un lugar lleno de vida, donde descansar y disfrutar.



[PARADOR de Granada]

PARADORES, tu lugar de experiencias.



PARADORES

Hoteles & Restaurantes 1928

T 902 547 979
www.parador.es
reservas@parador.es



BECERRIL DE LA SIERRA

UN PUEBLO ACOGEDOR Y TRANQUILO EN CONSTANTE PROGRESO

Becerril de la Sierra se sitúa al pie del Puerto de Navacerrada, en plena Sierra de Guadarrama, coronada por el pico de la Maliciosa, de 2.227 metros de altitud. En este entorno de gran valor ecológico y cultural, se fundó y desarrolló Becerril de la Sierra, acogedora localidad de gran tradición ganadera, como su propio nombre indica. Como muchos de los pueblos de la zona, perteneció al Real de Manzanares, obteniendo su independencia y reconocimiento de villa en 1636. Desde entonces Becerril se ha desarrollado adaptándose al entorno, así sus actividades económicas se han basado fundamentalmente en la explotación adecuada de los recursos que el medio le brindaba, como fueron la cantería, el pastoreo y la cría de ganado, especialmente el vacuno.



LA FONDUE
EL MONTÓN DE TRIGO
BAR

"Tu restaurante de confianza en Cercedilla"
 Plaza María (Minguez, 8 - 28470 Cercedilla (Madrid) - Tfn.: 91 852 15 09

Entre nuestras especialidades tenemos las mejores carnes, fondue, succulentas hamburguesas, menú fin de semana, NUESTRA VARIEDAD EN: Tapas, ensaladas, tablas de patés, quesos y salchichas
 Comparte con nosotros nuestra pasión por las cervezas artesanas y de importación.
 Gran selección de vinos de la Ribera y Rioja
 Te ofrecemos una gran terraza exterior para que disfrutes del aire libre

EN RESTAURANTE EL MONTÓN DE TRIGO SIEMPRE APOSTAMOS POR MEJORAR RELACIÓN CALIDAD-PRECIO

Planetocio

Tu nuevo espacio en la sierra

Síguenos en Facebook y Twitter

www.planetocio.es

CERCEDILLA

NATURALMENTE...

A medio camino entre Segovia y Madrid, entre los puertos del León y Navacerrada, se ubica Cercedilla, bajo el macizo de los Siete Picos. Esta tierra es un legado de cultura y naturaleza, en perfecta armonía, en el corazón de la Sierra del Guadarrama. Ya desde antiguo las condiciones de su clima la han hecho ideal para el beneficio de la salud. Posee pinares de excelente belleza como las Dehesas y las laderas del Puerto de Navacerrada, que es la cota más alta de Cercedilla, donde se ubica la estación de esquí, pionera en el país, con vistas espectaculares hacia las dos Castillas. Está rodeada de montañas, con las que ha mantenido una estrecha relación desde tiempos inmemoriales, proporcionando protección y todo lo necesario para prosperar. Destaca por su belleza paisajística y singularidad, sus productos naturales, carnes o pastelería, que la hacen el espacio natural más conocido y demandado por los madrileños, convirtiéndose en uno de los destinos de recreo, excursionismo y veraneo de la Comunidad de Madrid. Elegida por pintores, cineastas, artistas, que han destacado sus cualidades, como Cervantes o

Quevedo, que situaron aquí personajes de sus obras, cautivados por el paisaje sumergido entre montes, pinos y robles. Las estaciones tienen cada una un color: primavera verde, verano amarillo, blanco en invierno y ocre el otoño.





COLLADO MEDIANO

ENCRUCIJADA DE CAMINOS

Collado Mediano, debido a su ubicación privilegiada en la Sierra de Guadarrama, parece haber sido una encrucijada de caminos y de vías pecuarias. Existen evidencias de una calzada romana que procedía de Alpedrete, y que a través de un "collado mediano" alcanzaba las dehesas de Cercedilla atravesando finalmente la Sierra por el Puerto de la Fuenfría. Esta calzada, con el paso del tiempo se convirtió en cañada ganadera. De esta forma los caminos, destinados fundamentalmente al tránsito de mineral y piedra, han contribuido a crear la historia de este pueblo, lugar de encuentro. Hay constancia, en el siglo XIII, de la creación de un núcleo de po-



blación estable al producirse la ocupación de tierras por parte de ganaderos segovianos, atraídos

por la riqueza de pastos y agua, pero será en 1630 cuando Felipe IV le otorgue el rango de villa.

MUNICIPIOS

EL BOALO-CERCEDA-MATAELPINO

SU SINGULARIDAD
CONSISTE EN
SER TRES

Como su propio nombre indica, este municipio está formado por tres pueblos distintos, que se ubican en el Parque Nacional de la Sierra de Guadarrama y en el Parque Regional de la Cuenca Alta del Manzanares. La situación de El Boalo-Cerceda-Mataelpino en la Sierra de Guadarrama, le confiere un paisaje natural muy valioso.

No hay constancia histórica de los tres municipios como uno hasta

aproximadamente el siglo XIX. Aun así, el Boalo-Cerceda y Mataelpino fueron fundados por pastores segovianos que poblaron la región tras la reconquista y en el siglo XIII entraron a formar parte del Real de Manzana-

res de Alfonso X El Sabio. Con el paso de los años, la localidad se fue desarrollando y pasó de la agricultura y la ganadería a la cantería como forma de vida y, posteriormente, de esta actividad al turismo.



**AUTOCARES • MICROBUSES
VEHÍCULOS PRIVADOS CON CONDUCTOR
MINIBUSES • VEHÍCULOS ADAPTADOS**



**Tel.: 91 850 64 38 - 609 117 116
www.autocareslorenzo.com
reservas@autocareslorenzo.com**

**Nuevas oficinas en:
C/Kanna, 19
Poligono P29 C.Villarriba**



Nava Real

- * 16 habitaciones dobles
- * Restaurante
- * Cafetería
- * Sala de Reuniones
- * Amplia terraza

Hotel Nava Real
C/ de las Huertas, 1
Telf.: 91 853 10 00/13 00
www.hotelnavareal.com



GUADARRAMA

CIUDAD CERCAÑA

Guadarrama goza de una estratégica ubicación, por lo que han sido numerosos los pueblos que se han asentado en sus tierras, proporcionando una historia rica y extensa a esta población. La vía romana que conectaba Titulcia, en el sur de Madrid, con Segovia, atravesaba su territorio, lo cual permitió el asentamiento de romanos, a los que sucedieron los musulmanes que denominaron estas tierras como Uad-Er-Ramel (río de arena), del que nace el actual nombre. Es en 1268,



bajo el reinado de Alfonso X El Sabio, cuando se fundó Guadarrama, a la que posteriormente Fernando el Católico, en 1504, concedió el título de Villa dada la importancia que adquirió. En aquellos tiempos los guadarrameños se dedicaban a la agricultura, a la explotación de madera y, sobre todo, a la ganadería. También contribuyeron con materiales y mano de obra en la construcción del Monasterio de El Escorial, iniciada en 1563. Durante la Guerra Civil el pueblo quedó prácticamente destruido, reconstruyéndose gracias al organismo Regiones Devastadas. De esa época data su actual configuración así como el material predominante en las viviendas, el granito, que tanto carácter imprime a esta bella población.





HOYO DE Manzanares

EL DEVENIR DE LA VIDA ALREDEDOR DE LA PIEDRA

Hoyo de Manzanares se sitúa en la falda de la Sierra de Hoyo, en la parte sur de la Sierra de Guadarrama. Ésta privilegiada situación hace de la villa un lugar de clima más suave y agradable que el de localidades vecinas. Estas tierras estuvieron pobladas desde muy antiguo, existiendo evidencias de asentamientos neolíticos. La ocupación tardorromana e hispanovisigoda es de mayor importancia con la evidencia de yacimientos

arqueológicos. Hoyo quedó incluido en El Real de Manzanares, al igual que otras 19 villas, entre los

siglos XVI y XVII. Se independizaría en 1636 de El Real de Manzanares, siendo reconocida como Villa.



LOS MOLINOS

UN VALLE DE LUZ EN LA SIERRA

Los Molinos, situado en el valle alto del río Guadarrama, tiene presencia en las vías de comunicación desde muy antiguo. Con toda probabilidad la calzada romana que atraviesa el Puerto de la Fuenfría pasaba por el lugar donde se establecieron los primeros pobladores. Además, en la Edad Media transitaba por estas tierras un ramal de la Cañada de la Mesta correspondiente al sistema segoviano, que coronaba la sierra por el Pasadero de las Merinas y que era utilizado por los ganaderos trashumantes. Aunque se habla de un posible origen árabe de Los Molinos debido a la supuesta existencia de una fortaleza árabe, no se produjo un asentamiento estable hasta el siglo XIII, siendo sus pobladores ganaderos en su mayoría. Los Molinos formó parte del territorio llamado El Real de Manzanares, hasta que en el año 1666 la reina Mariana de Austria le concedió el título de villazgo. Desde entonces, como no podía ser de otra manera, debido a la excelente ubicación de Los Molinos, la villa se ha convertido en una de las más visitadas de Madrid, gracias al desarrollo de la actividad turística.



NAVACERRADA


HOMBRE Y NATURALEZA EN CENTENARIA ARMONÍA

Desde sus orígenes, allá por el siglo XI, los habitantes de Navacerrada conviven en armonía con el entorno. Esta armonía se ha sustentado en dos pilares básicos: un profundo conocimiento de la naturaleza así como el respeto que profesan hacia el majestuoso medio natural que nos rodea. Los vecinos de Navacerrada han sabido adaptarse a un medio natural de excepcional riqueza y a un clima que, aunque duro, ha posibilitado desarrollar oficios ligados a los recursos que abundan en sus tierras. Así pues, desde hace siglos las gentes de

Navacerrada han convivido con su entorno, explotándolo de una manera sostenible. Ese es el principal valor que se ha transmitido de generación en generación: buscar el desarrollo a través de la explotación sostenible del patrimonio natural, respetándolo, conociéndolo y considerándolo como el principal recurso del pueblo, durante el pasado, en el presente y de cara al futuro. Navacerrada hoy, es un sinfín de imágenes y voces que quieren contar a quien se acerque aquí, una idea fresca, renovada de lo que somos y de lo que queremos ser”.



Fotos: Joel Lorens



SOTO DEL REAL

UN CRUCE DE CAMINOS

Soto del Real se sitúa en los llanos del valle del río Manzanares, a 921 metros sobre el nivel del mar. El nombre de esta villa fue siempre Chozas de la Sierra hasta que en 1959 se le cambió por el actual. La villa llegó a tener gran importancia a lo largo de los siglos XVI y XVII, pues se situaba en el camino entre Guadalajara y Manzanares. Esta importancia estratégica, como cruce de caminos, incluida la Cañada Real Segoviana, llega hasta nuestros días, pues Soto del Real se encuentra enclavado en un cruce entre cuatro poblaciones: Miraflores, Manzanares, Guadalix y Colmenar, además de ser paso de camino hacia Madrid. Actualmente Soto es uno de los municipios más grandes de esta zona de la sierra madrileña, con una interesante actividad comercial.



Foto: Daniel Ferrer y Fernando Santa Cecilia



DOS CASTILLAS
 PUERTO DE NAVACERRADA
 CAFETERIA - RESTAURANTE

- Cafetería: Bocadillos y platos combinados
- Restaurante: Menú fin de semana
- Gran comedor para grupos

Tel. 918 520 862

Abrimos todo el año
Especialidad en barbacoas de carnes a la brasa

Hostal LA MAYA

Habitaciones dobles con baño y TV

Cafetería
 Restaurante **La Maya**

Asados - Platos combinados
Reservas: 918 522 252
www.hostallamaya.es - hostallamaya@hotmail.com
 C/ Carrera del Señor, 2

PARQUE NACIONAL DE LA SIERRA DE GUADARRAMA

Se localiza en la parte oriental del Sistema Central y se extiende por las cumbres de la Sierra de Guadarrama, ocupando una superficie de 33.960 hectáreas, de las cuales casi el 64% corresponde a la Comunidad Autónoma de Madrid y algo más del 36% restante pertenece a Segovia, en la Comunidad Autónoma de Castilla y León. El pico Peñalara, con sus 2.428 m. sobre el nivel del mar, es la cima de mayor altitud, y junto con otras cuatro cumbres aledañas, de más de 2.271 m., conforma la cresta del llamativo Macizo de Peñalara, que se prolonga desde el Puerto de Los Cotos, en dirección N-NE, hasta el pico de Los Neveros.

A partir de aquí, el Parque Nacional continúa hacia el noreste siguiendo el eje central de la Sierra de Guadarrama, atravesando el Puerto de Navafría, hasta

llegar a la cumbre de Reajo Alto (2.100 m.). Existe otro cordal montañoso imponente, Cuerda Larga, que se inicia en el Puerto de Navacerrada y que, durante 16 km., mantiene una altitud superior a los 2.000 m., con una cota máxima de 2.383 m. en Cabezas de Hierro. El Puerto de la Morcuera marca el final de Cuerda Larga y el inicio de la Sierra de la Morcuera, de menor altura que la anterior, y que se prolonga más allá del límite del Parque Nacional. Otras sierras y cumbres de interés son Siete Picos, que discurre entre el Puerto de Navacerrada y el Puerto La Fuenfría, Sierra de los Porrones, La Pedriza, Peña del Oso (2.196 m.) y Montón de Trigo (2.195 m.).

El Parque Nacional ocupa 33.960 hectáreas de la Sierra de Guadarrama en el Sistema Central, macizo montañoso que

divide en dos la meseta castellana y separa las cuencas hidrográficas del Duero y el Tajo y las provincias de Segovia y Madrid. La mayor parte de su superficie lo ocupan las cumbres dominadas por los afloramientos rocosos y los pastos y matorrales de altura.

Durante el trámite de su declaración, en algún momento, llegó a denominarse “de las Cumbres de la Sierra de Guadarrama”, pero, la inclusión de extensas superficies de pinar y otras no tan extensas de melojar que ocupan los pisos bioclimáticos supra y oromediterráneo provocó que la denominación “de las cumbres” perdiera su sentido.

Fuente:
www.parquenacionalsierraquadarrama.es



FAUNA

Foto: Joel Llorens

AVES

En la Sierra de Guadarrama hay inventariadas 133 especies de aves con presencia regular durante alguna época del año, dependiendo ésta del carácter estival, invernante o permanente de la especie en cuestión. Las aves más representativas son el buitre negro, el águila imperial ibérica, acentor alpino y la chova piquirroja.

MAMÍFEROS

Hay inventariadas 58 especies de mamíferos, de los que 6 son endemismos ibéricos (la liebre ibérica, el topillo lusitano, la musaraña ibérica, el topo ibérico, el desmán ibérico y el topillo de Cabrera). Las montañas mediterráneas como la Sierra de Guadarrama constituyen áreas importantes para la conservación de la diversidad y rique-

za de especies de fauna en general y de los mamíferos en particular.

ANFIBIOS

Se cuenta con una diversidad considerable en cuanto al número de especies de anfibios que alberga, la salamandra común, el tritón jaspeado, el introduci-

Fotos: Joel Llorens



do tritón alpino, la rana común, la rana patilarga, el sapo común, el sapo corredor, el sapo partero común y la rana de San Antonio, aunque en algunos muestreos también fue detectado el sapillo pintojo ibérico.

REPTILES

En la Sierra de Guadarrama destacan la lagartija serrana, lagarto verdinegro y lagartija roquera. La mayor riqueza de especies aparece significativamente a altitudes intermedias, de entre 1.000 y 1.650 m, viéndose ésta mermada a medida que ascendemos o descendemos en altura.

PECES

Hay inventariadas 17 especies de peces, destacando especies como la bermejuela, la lamprehuela y el barbo comizo. Como en la mayoría de los ríos españoles, se han producido numerosas introducciones de especies piscícolas. Entre ellas, destacan el perca sol, el gobio, la carpa y el carpín.

INVERTEBRADOS

La primavera y verano es la época por excelencia de tan llamativo espectáculo, periodo cuando las larvas de insectos tras pasar el invierno bajo el suelo, la nieve y hielo, emergen en sus fases adultas. Este proceso de metamorfosis común a todos los insectos, origina una explosión de vida y desencadena una carrera contrarreloj para asegurarse la descendencia en años venideros. Cabría destacar la mariposa Apolo, la mariposa Arlequín, la hormiguera oscura y la mariposa isabelina, endémica de la península ibérica.

Fuente:

www.parquenacionalsierraguadarrama.es



Foto: Joel Llorens



MTB
Running
Alpinismo
Escalada
Senderismo
Esquí travesía
Música y montaña
Actividades infantiles
Carreras y competición



**CLUB MONTAÑA
TODOVERTICAL**

www.club-todovertical.com



VEGETACIÓN

Foto: Javier Terrón

VEGETACIÓN

La vegetación de la Sierra de Guadarrama está constituida por comunidades vegetales características del Sistema Central. Una parte importante de ellas son exclusivamente guadarrámicas. Las más representativas son los pinares de pino albar o pino de Valsain, los matorrales supraforestales de piorno serrano y enebro rastrero, y los pastizales psicroxerófilos que viven en las cumbres de la Sierra.

En el entorno de las cumbres y las laderas más elevadas se forman complejos

mosaicos donde alternan pastos húmedos, turberas, charcas y lagunas, pastos xerófilos, comunidades de grietas y repisas de roquedos, etc. En estos hábitats es donde se desarrolla la mayor diversidad de comunidades vegetales y la flora más singular del territorio.

FLORA

La Sierra de Guadarrama presenta una elevada diversidad florística favorecida por múltiples factores relacionados

principalmente con su ubicación geográfica. Esta posición ha permitido la existencia de unas características transicionales entre la región mediterránea y la región eurosiberiana. En este sentido, la Sierra de Guadarrama ha actuado como refugio de especies de ambientes más fríos que tuvieron una distribución más amplia en el pasado y han desaparecido de los territorios limítrofes.

Además, el acusado gradiente altitudinal de la Sierra de Guadarrama genera

una alta variabilidad de factores climáticos y edafológicos en una extensión de terreno relativamente pequeña, lo que produce la existencia de gran cantidad de hábitats. Su aislamiento, como gran cordillera en el seno de la meseta castellana, ha propiciado notables procesos de endemidad.

Aunque no existen estudios definitivos que permitan calcular exactamente el número de plantas vasculares que habitan en la Sierra de Guadarrama, aproximadamente existen unos 1.300 taxones entre especies y subespecies.

HONGOS

Los hongos juegan un papel fundamental en el funcionamiento ecológico de los bosques. La mayor parte de ellos son especies saprófitas que actúan descomponiendo la materia orgánica animal y vegetal enriqueciendo el suelo e incorporando nu-

trientes a la cadena trófica. Otros son simbioses y se asocian con las raíces de determinadas plantas formando micorrizas, permitiendo que estos vegetales puedan vivir en determinados medios, como por ejemplo medios pobres o encharcados. Por todo ello la conservación de los hongos es fundamental para la conservación de los bosques y de los hábitats donde viven.

En primavera y, especialmente, en otoño cuerpos fructíferos (setas) de todas las formas y coloridos posibles asoman en las laderas de la Sierra de Guadarrama.

LÍQUENES

En la Sierra de Guadarrama numerosos líquenes habitan en el interior de los bosques, tapizando las cortezas de los árboles y determinados enclaves umbríos. Pero es en los roquedos que

forman las cumbres de las montañas donde se desarrolla una diversidad líquénica excepcional, siendo los líquenes los seres vivos dominantes en estas comunidades rupícolas. Con sus talos amarillentos, verdosos, grisáceos, naranjas, pardos o negruzcos, dan color a las rocas.

ÁRBOLES SINGULARES

En la Sierra de Guadarrama existen árboles catalogados como singulares. Ante el encuentro en la naturaleza con uno de estos gigantes, sin duda no quedaremos indiferentes. Fustes imponentes, gruesos troncos y enormes ramas retorcidas nos invitarán a la contemplación y al máximo respeto hacia estas joyas naturales.

Fuente:

www.parquenacionalsierraguadarrama.es



Foto: Joel Llorens

ACTÍVATE

SIERRA DE GUADARRAMA



Foto: Joel Lorens

UN PASEO POR LOS PUEBLOS

La Sierra de Guadarrama cuenta con un rico y conocido patrimonio natural y paisajístico, sin embargo no todos conocen los pueblos de esta comarca y sus atractivos en los que aún quedan rincones por descubrir.

Fruto de la larga tradición histórica de la comarca y de las personas que la poblaron todavía se conservan construcciones que son consideradas au-

ténticas joyas patrimoniales: puentes centenarios, calzada romana, castillo del siglo XV; fuentes y casa de piedra... Esta oferta se complementa con tradiciones que aún perviven, oficios artesanos (canteros, ganaderos...), folclore y una exquisita cultura gastronómica que se abastece de multitud de productos de gran calidad como carnes con Indicación Geográfica Protegida Carne de la Sierra de Guadarrama.

A través de estos paseos no sólo visitarás lo más representativo de cada uno de ellos, sino que también podrás conocer su pasado y su presente.



<http://www.sierraguadarrama.info/pdfs/PaseosUrbanos.pdf>

ITINERARIOS NATURALES

Del Puerto de Navacerrada al Castillo de Manzanares El Real por el Camino del Hielo.

Origen: Puerto de Navacerrada.
Distancia aprox.: 19,5 Km. (solo ida)
Desnivel máximo: 1.360 m.
Dificultad: Alta (Ruta de alta montaña)
Duración aprox.: 5h.

Del Puerto de Navacerrada a Cercedilla por la umbría de Siete Picos

Origen: Puerto de Navacerrada.
Distancia aprox.: 16 Km. (solo ida)
Desnivel máximo: 680 m.
Dificultad: Media.
Duración aprox.: 3h

Paseo entre fresnos, robles y cercas de piedra por Soto del Real

Origen: Soto del Real.
Distancia aprox.: 10 Km.
Desnivel máximo: 179 m.
Dificultad: Media.
Duración aprox.: 2h 30'.

Excursión por los pinares y gayubares del Valle de La Barranca en Navacerrada.

Origen: Aparcamiento del Valle de la Barranca.
Distancia aprox.: 8,7 Km.
Desnivel máximo: 365 m.
Dificultad: Media.
Duración aprox.: 2h 30'.

Al Mirador del Cerro de las Ruedas desde Becerril de la Sierra.

Origen: Becerril de la Sierra.
Distancia aprox.: 6 Km. (solo ida)
Desnivel máximo: 298 m.
Dificultad: Media.
Duración aprox.: 1h 15'.



Foto: Amadablam Aventura

De Cerceda al Embalse de Santillana por la Cañada Real Segoviana.

Origen: Cerceda.
Distancia aprox.: 8,2 Km. (sólo ida)
Desnivel máximo: 92 m.
Dificultad: Baja.
Duración aprox.: 1h 30'.

El Mirador de la Cobañera desde Collado Mediano.

Origen: Plaza del Ayuntamiento de Collado Mediano.
Distancia aprox.: 4,5 Km. (ida y vuelta)
Desnivel máximo: 218 m.
Dificultad: Baja.
Duración aprox.: 1h 30'.

Descubriendo los pinares y majadas de La Jarosa en Guadarrama.

Origen: Presa del embalse de La Jarosa.
Distancia aprox.: 8 Km.
Desnivel máximo: 100 m.
Dificultad: Baja.
Duración aprox.: 1h 30'.

Ruta circular por el monte mediterráneo de Hoyo de Manzanares.

Origen: Hoyo de Manzanares.
Distancia aprox.: 13,8 Km.
Desnivel máximo: 99 m.
Dificultad: Baja.
Duración aprox.: 4h 30'.

De Alpedrete a Los Molinos por los caminos de los pastores.

Origen: Alpedrete.
Distancia aprox.: 6,5 Km. (solo ida)
Desnivel máximo: 200 m.
Dificultad: Baja.
Duración aprox.: 1h 30'.

Subida a la Cabeza Mediana desde Moralzarzal

Origen: Moralzarzal.
Distancia aprox.: 15,5 Km. (ida y vuelta)
Desnivel máximo: 350 m.
Dificultad: Media/Alta.
Duración aprox.: 5 h.

Disfrutando de la dehesa de Los Molinos.

Origen: Los Molinos.
Distancia aprox.: 7 Km.
Desnivel máximo: 100 m.
Dificultad: Baja.
Duración aprox.: 2h.

Los datos de duración y dificultad de las rutas son estimativos, dependiendo en cualquier caso de la forma física y de las condiciones meteorológicas al realizar la ruta.

Más información sobre estas y otras rutas en las distintas webs municipales y en:



<http://www.sierraguadarrama.info/naturaleza/>



RUTAS BTT

Foto: IMBA

Disfruta de más de 100 km. en bici de montaña o a pie por la Sierra de Guadarrama. La ruta, que puede hacerse en etapas, recorre paisajes de singular belleza de la Sierra de Guadarrama y atraviesa algunos de


sus pueblos, donde avituallarse o simplemente disfrutar de su hospitalidad.

Además de ésta, podrás encontrar información y tracks de otras rutas diseñadas por Imba (International Mountain Bicycling Association) en:



<http://www.sierraguadarrama.info/comunicados/fichas.php?cod=451>

¿QUÉ HACER ESTA SEMANA?



SIERRA DE GUADARRAMA

¿TE VAS A PERDER LO QUE OFRECE LA SIERRA DE GUADARRAMA?

+ Info:



<http://www.sierraguadarrama.info/hoy/pdf.php>

AVES RELLENAS

¿Unos días de vacaciones? ¿Una comida especial? Encomienda de un delicioso pollo relleno de queso, tomate y pimientos. Puedes pedirlo acompañado de un delicioso salmorejo o un plato de pasta.

JAMÓN Y LOMO

Se lo comen en el trabajo y lo disfrutan en el momento libre. En la actualidad, se elaboran para cualquier ocasión: para comer, para regalar, en cualquier momento. Encomienda al mejor y disfruta de él en cualquier momento.

PREPARADA

La comida ideal para cualquier ocasión. Se elabora con los mejores ingredientes: jamón, lomo, queso, tomate, pimientos. Se cocina en un momento y se sirve en un plato de pasta o arroz.

CONSERVA

Reserva un momento de tu día para disfrutar de una conserva de jamón y lomo. Se elabora con los mejores ingredientes y se conserva en un momento.

HAGA SU PEDIDO POR TELÉFONO
918 560 660
 CARNICERÍA NAVACERRADA
 C/CA DE SAN VICENTE, 20 - 28011 NAVACERRADA - MADRID

¡¡¡¡¡

EL MAYOR PARQUE DE AVENTURA DE MADRID

AVENTURA AMAZONIA

CERCEDILLA

RESERVAS Tel.: 918 522 546

www.aventura-amazonia.com

Nuestras especialidades pollo y conejo al ajillo y podrás disfrutar de nuestras carnes a la brasa de la Sierra del Guadarrama

RESTAURANTE A PARRILLA

Carretera de Rascafría, 4 - Miraflores de la Sierra
 Teléfono de reservas: 607 24 38 68 - restaurantelaparrillamiraflores.es
www.laparrillamiraflores.es

CENTRO ODONTOLÓGICO

COIS

INTEGRAL DE LA SIERRA

Dr. Fernando Rueda L.
 Dra. Martha C. Cortés C.
 Dra. Lina Marcela Sandino C.

Atendemos Sociedades Dentales
 Financiamos su tratamiento

IMPLANTES
 ORTODONCIA
 ODONTOPEDIATRÍA
 ENDODONCIA
 ODONTOLOGÍA GENERAL
 ESTÉTICA DENTAL
 BLANQUEAMIENTOS

Plaza del Pozo 1, 1ª dcha - 28450 Collado Mediano
 San Sebastián, 17 - 28490 Becerril de la Sierra
 Telf.: 91 855 42 28 - 91 853 86 20 // Móvil: 620 714 388

Apartamentos Rurales
LA CABAÑA

Apartamentos Rurales

LA CABAÑA

Avda. del Paulat, 38-B
28740 - RASCAFRÍA (Madrid)
Tels: 669 701 504
869 887 023

www.lacabanarural.com · Info@lacabanarural.com

El Asador del Duque
Horno Tradicional de Leña

RESERVAS: 91 857 80 87 / 609 09 72 99
El Las Eras, 40 - Moralzarzal

- Lechazo "churro" asado en horno tradicional de leña con vitola IGP de Castilla León
- Cochinillo asado con vitola de calidad Segovia
- Ternera de la Sierra de Guadarrama
- Menús diarios y fin de semana

Editorial MIC
902 271 902
www.editorialmic.com

QR code linking to Editorial MIC

f t g+

Los Espinares
Alojamiento Rural

Un lugar donde sentir y disfrutar del paso del tiempo

Avda. Cascajales, 52-54 - 28740 Rascafría (Madrid) • Tel.: 91 869 17 12 - Móvil: 609 888 417
www.losespinas.es • e-mail: losespinas@losespinas.es

LA SIERRA DE GUADARRAMA & YOU

DISFRUTA DE LA CALIDAD, SIN PRISAS...

SIERRA DE GUADARRAMA

Establecimientos distinguidos por la Secretaría de Estado de Turismo por su Compromiso con la Calidad Turística.



AMADABLAM AVENTURA

C/Tejera, 16. 28491 Navacerrada (Madrid). Tel. 910 020 814/620 171 187
info@amadablamaventura.es /
www.amadablamaventura.es

AMADABLAM AVENTURA es una empresa de Turismo Activo especializada en deportes de montaña: Raquetas de Nieve, Escalada, Alpinismo, Descenso de Barrancos, Orientación o Esquí son algunas de sus actividades. Guías Titulados, Material Homologado y los mejores profesionales a su servicio.



AVENTURA AMAZONIA CERCEDILLA

Ctra. de la Fuenfría, M-966 Km. 3,9. 28470 Cercedilla (Madrid).
 Información y Reservas en el 918 523 808
www.aventura-amazonia.com



AMAZONIA CERCEDILLA es el parque de aventura en los árboles más grande de España y uno de los más grandes de Europa, con 105 juegos en los árboles y 22 tirolinas. Un lugar para disfrutar de la Aventura en estado puro, en pleno corazón de la sierra madrileña, en las Dehesas de Cercedilla, junto a las espectaculares piscinas naturales.

FORESTAL PARK GUADARRAMA

Área Recreativa "Las Encinillas". 28440 Guadarrama (Madrid)
 Tel. 691 606 705
reservas.guadarrama@forestalpark.com / www.forestalpark.com/madrid

FORESTAL PARK es un Parque de Aventura para disfrutar de la naturaleza, a través de sus actividades medioambientales y practicando deporte. Nuestros circuitos de tirolinas constan de recorridos por los árboles, distribuidos en circuitos, de distinto grado de dificultad, con una duración aproximada de 3 horas.



EL TORREÓN DE NAVACERRADA

C/ La Tejera, 16. 28491 Navacerrada (Madrid). Tel. 918 428 524
info@eltorreondenavacerrada.com
www.eltorreondenavacerrada.com

El Torreón de Navacerrada, un Hotel Rural, que cuenta con una finca de 1.500 m², rodeado de un paraje de pinos y en plena naturaleza donde ofrece a todos sus clientes una estancia agradable, personalizada y familiar.

**RESTAURANTE ROMA**

C/ La Cruz, 29. 28411 Morzarzal (Madrid). Tel. 918 577 192
restauranteroma@hotmail.com
www.restauranteroma.es



El sabor de la tradición y la innovación, unido por el tiempo, en una cocina elaborada con géneros de primera calidad, en un negocio familiar con una vocación culinaria y experiencia en hostelería de tres generaciones a su servicio.

OFICINA DE TURISMO MUNICIPAL DE HOYO DE MANZANARES

Plaza Mayor nº1. 28240 Hoyo de Manzanares (Madrid). Tfno: 912 795 312/ 663 97 87 93
 Horario: De 11:00 a 14:30 h. Todos los días excepto el jueves.
turismo@hoyodemanzanares.es
www.hoyodemanzanares.es www.vivehoyo.es

¿Conoces Hoyo de Manzanares? A sólo 37 km. de Madrid, en el Parque Regional de la Cuenca Alta del Manzanares. Te esperamos en la Oficina de Turismo Municipal para darte la más calurosa bienvenida y ayudarte a descubrir Hoyo de Manzanares y disfrutar en familia o con amigos del privilegiado entorno.

**OFICINA DE TURISMO DE NAVACERRADA**

Paseo de los Españoles (Junto a la Casa de la Cultura), 28491 Navacerrada (Madrid). Tel. 619 487 488.
 Horario de atención al público: Sábados y domingos de 11:00 a 14:00 y de 15:00 a 18.00 h.

En el punto de información turística encontrarás los recursos necesarios para disfrutar de todo lo que Navacerrada tiene para ofrecerte.

**DÓNDE COMER, DÓNDE DORMIR, QUÉ HACER, TURISMO ACTIVO Y MUCHO MÁS EN...**

Disfruta del encanto de sus alojamientos, de la excelente gastronomía y de todas las actividades de turismo activo que ofrece la Sierra de Guadarrama. Tanto si viajas en pareja, en familia, con amigos o solo, en nuestra web encontrarás el establecimiento que más se adecúe a tus necesidades y toda la información necesaria para sacarle todo el partido a tu visita.



TODA LA INFORMACIÓN DE LA SIERRA DE GUADARRAMA EN EL PORTAL TURÍSTICO OFICIAL:
www.sierraguadarrama.info

PUERTO DE NAVACERRADA ASÍ ES LA ESTACIÓN



DESCRIPCIÓN DE LA ESTACIÓN

La Estación de Esquí del Puerto de Navacerrada, es la más próxima a Madrid (60 km.) y cercana a Segovia 30 km.

Está dividida en dos zonas diferenciadas: zona alta, con 3 pistas rojas (nivel medio-alto), y zona baja, con 1 pista verde (nivel iniciación), 2 pistas azules (nivel bajo-medio), y una roja (nivel alto).

Esta estación de Esquí dispone de un sistema propio de producción de nieve.

El Puerto de Navacerrada está situado entre los 1.850 y 2.262 m. de altitud, pertenece al término municipal de Cercedilla, y se encuentra a tan sólo 8 km. de su casco urbano. Comunica por carretera las provincias de Madrid y Segovia y es muy frecuentado como lugar tradicional de esquí y senderismo.

El acceso al Puerto de Navacerrada se puede realizar por cualquiera de los siguientes medios:

- En automóvil: desde Madrid por la A-6 hasta Collado Villalba (km. 40). Allí se toma el desvío por la M 601 Madrid - Segovia hasta llegar al Puerto de Navacerrada.

- Desde Madrid por la carretera M-607 (Carretera de Colmenar Viejo), seguir indicaciones Puerto de Navacerrada.

- En autobús: todos los días salen autobuses desde el Intercambiador de Moncloa.

Línea 691 de Autobuses Larrea.

- En tren: desde la Estación de Chamartín (Madrid) se puede coger el Cercanías hasta Cercedilla (C-8b) y luego el Tren de Cotos (C-9) hasta el Puerto de Navacerrada.

durante todos los fines de semana en los meses de verano (si las previsiones atmosféricas lo permiten), donde se podrá disfrutar de un día en familia con unas vistas inolvidables.

TELESILLA GUARRAMILLAS, SUBIDA A LA BOLA DEL MUNDO

El Telesilla de Guarramillas para subir a La Bola del Mundo (2.180 metros) está operativo como uso turístico

INFORMACIÓN Y RESERVAS

Tel. Reservas: 91 852 08 49

Tel. Información, Parte de Nieve:
902 88 23 28

Web: www.puertonavacerrada.com

E-mail: info@puertonavacerrada.com



Hotel Pasadoiro

www.pasadoiro.com

Situado en pleno corazón del Parque Nacional Sierra de Guadarrama



HOSTAL · CAFETERIA
EL CAÑO DE ALPEDRETE

"AMBIENTE CÁLIDO Y ACOGEDOR
TRATO FAMILIAR"

C/ Beneficencia, 5 - Alpedrete - Tel. 91 857 50 00
info@hostal-alpedrete.com • www.hostal-alpedrete.com



Cocina gallega

C/ de la Audiencia, 9 - 28450 Collado Mediano (Madrid)
Tel. 615 85 59 54 [f Restaurante-A-Xantar-Collado-Mediano](https://www.facebook.com/Restaurante-A-Xantar-Collado-Mediano)



CONSEJOS Y SEGURIDAD

- Cumpla las indicaciones de los guardas y del personal de vigilancia.
- En el caso de grupos organizados, avise con antelación de la fecha y las rutas a realizar.
- Gran parte de la Sierra de Guadarrama se extiende por áreas de alta montaña, por lo tanto debe extremar las precauciones durante el periodo invernal.
- Prepare con detalle las excursiones, adapte su equipamiento a las condiciones ambientales y valore las repercusiones de las previsiones meteorológicas, especialmente la probabilidad de cambios bruscos del tiempo.
- Hay rutas en las que en invierno es imprescindible el uso de botas de montaña, crampones y piolet.
- En verano protéjase del exceso de insolación y actúe contra sus negativas consecuencias.
- No sobrevalore sus fuerzas propias. Procure ir acompañado y lleve consigo un teléfono móvil; para rescates o emergencias marque el 112.

ES MUY PELIGROSO...

- Apartarse de las sendas, especialmente cuando desconoce el territorio.
- Acercarse al borde de los precipicios, sobre todo cuando la roca esta mojada o existe nieve o hielo.
- Caminar por encima de lagos helados.
- Transitar por neveros sin crampones.
- Transitar por zonas con riesgo de alud.
- Transitar por la base de riscos con riesgo de desprendimientos.
- Transitar con niebla o de noche.
- Exponerse a la incidencia de los rayos durante las tormentas: alejarse de los árboles y de las cumbres u otras zonas altas. No utilice el teléfono móvil.

Fuente: Servicio de Publicaciones de Parques Nacionales



NUESTRO HOSTAL se encuentra en un **lugar ideal** para descansar y disfrutar de la **Sierra de Guadarrama**.

Habitaciones totalmente equipadas a **precios sin competencia** y descuentos especiales para largas estancias



LA CAFETERÍA, abierta hace más de 40 años, es uno de los sitios más **tradicionales y famosos de Guadarrama**... Ven a disfrutar todo el año del mejor café y chocolate con churros y porras de la sierra. Además de Sandwiches, hamburguesas, platos combinados, raciones menú del día... todo al **mejor precio y servicio**.



Calle General Mola, 2
28440 Guadarrama, Madrid

91 854 31 51

615 15 22 78

info@hostalgonzalez.es

www.hostalgonzalez.es

Gastro Bar
Varela
Restaurante

Pruebe nuestro Tatakí, Steak Tartar,
Rabo de Toro y Hamburguesas

C/ Doctor Varela, 37- 28430 Alpedrete (Madrid)
Tel. 91 857 91 13

*Cafetería - Pub
El Coro
Chill Out*

**;;Cafetería, cañas... y copas!!!
;;Sábados de aperitivos...noches de fiesta!!
;;No podéis faltar, diversión asegurada!! ;;Buen ambiente!!
;;Mejor opción... Mejor decisión!!**

C/ La Oliva, 27 - Collado Mediano (Madrid)

DECÁLOGO DEL BUEN USO DEL MONTE

LOS LUGARES QUE VISITAS CONSERVAN UNA CULTURA Y UNOS VALORES NATURALES PROPIOS. CONÓCELOS Y RESPÉTALOS.

ANTES DE IR

INFÓRMATE: Prepara tu recorrido. Elige las rutas que mejor se adapten a tus condiciones. Consulta la predicción meteorológica. Al planificar tu visita utiliza el transporte público o minimiza los desplazamientos en coche.

EQUÍPATE: Lleva ropa y calzado apropiado, teléfono móvil cargado, agua, gorra y protección solar. Evita ir solo o avisa a alguien de tu itinerario.

CUANDO ESTÉS ALLÍ

CIRCULA: Si acudes en vehículo particular, estaciona en los lugares habilitados. Como senderista, utiliza los caminos acondicionados para tal fin. Si usas la bicicleta, recuerda que el peatón siempre tiene preferencia y que has de circular a velocidad moderada. Respeta las propiedades particulares y las indicaciones existentes. Deja los portones y zarzos como los encontraste. En caso de acudir con tu animal de compañía, manténlo siempre controlado.

PARTICIPA: En las actividades de nuestros Centros. Proporcionan la información y orientación necesaria para valorar la importancia del entorno y disfrutar más de la visita.

FAUNA Y FLORA: Evita causar molestias a la fauna y no dañes la flora. Observa los animales de lejos y evita

generar ruidos. En época de nidificación, de marzo a julio, el respeto a las aves ha de ser máximo. Si encuentras un animal herido, llama al 91 276 06 26.

AUTORIDADES: Respeta las indicaciones de las Autoridades. Avísales de cualquier tipo de agresión o alteración al medio.

FUEGO: No está permitido hacer fuego.

USO PÚBLICO RESPONSABLE: Utiliza las Áreas Recreativas y las Sendas Habilitadas para el uso público. Procura no interferir en el disfrute de otras personas y respeta a los agricultores, ganaderos y propietarios particulares que gestionan los recursos. Recuerda que está prohibido acampar, salvo en las zonas habilitadas para ello.

CUANDO TE VAYAS

TUS RESIDUOS: Sé responsable de tus propios residuos. Sé supervisor y lleva siempre una bolsa donde guardarlos hasta que los puedas depositar en un contenedor habilitado. Si puedes, recicla, reutiliza y recupera.

DEJA TODO COMO LO ENCONTRASTE: No debes realizar actividades que modifiquen en estado actual del suelo, del agua, de la flora o de la fauna.

Fuente: Decálogo del Buen Uso del Monte. Comunidad de Madrid

UNA AMENAZA

ESTÁ ESPERANDO AL PEQUEÑO ABINET

LA NEUMONÍA

ES LA PRIMERA CAUSA DE MUERTE DE NIÑOS EN EL MUNDO

TÚ PUEDES DETENER ESTA AMENAZA

HAZTE SOCIO DE UNICEF

www.unicefayuda.es | 902 31 41 31

unicef 



TELÉFONOS Y DIRECCIONES DE INTERÉS

ASOCIACIÓN DE DESARROLLO SIERRA DE GUADARRAMA (ADESGAM)

C/ Cuartel, 1. 28491 Navacerrada (Madrid)

☎ 91 842 85 04 / E-mail: adesgam@adesgam.org / www.sierraguadarrama.info / www.adesgam.org www.lineaverdesierraguadarrama.com

TELÉFONOS Y DIRECCIONES DE INTERÉS MUNICIPALES

ALPEDRETE

Ayuntamiento. Plaza de la Villa, 1. 28430 Alpedrete.

☎ 91 857 21 90

<http://www.alpedrete.es>

BECERRIL DE LA SIERRA

Ayuntamiento. Plaza de la Constitución, 1. 28490 Becerril de la Sierra.

☎ 91 853 80 06

www.becerrildelasierra.es

Oficina de Información Turística. Pl. de la Constitución, 1.

☎ 91 853 80 06

EL BOALO-CERCEDA-MATAELPINO

Ayuntamiento. Plaza de la Constitución, 1. 28413 El Boalo.

☎ 91 855 90 25

<http://www.elboalo-cerceda-mataelpino.org>

Oficina de Información Turística. Pl. Mayor, 4. Cerceda

☎ 91 842 02 09

CERCEDILLA

Ayuntamiento. Plaza Mayor, 1. 28470 Cercedilla.

☎ 91 852 57 40

<http://www.cercedilla.es> / Turismo: <http://www.turismocercedilla.es>

Oficina de Información Turística. Avda. Sierra de Guadarrama, 30,

☎ 91 852 57 40

COLLADO MEDIANO

Ayuntamiento. Plaza Mayor, 1. 28450 Collado Mediano

☎ 91 859 81 05

<http://www.aytocolladomediano.es>

Oficina de Información Turística. C/ Ramiro, s/n. ☎ 91 859 81 05

GUADARRAMA

Ayuntamiento. Plaza Mayor, 5. 28440 Guadarrama

☎ 91 854 00 51

<http://www.guadarrama.es> /

Turismo: <http://www.turismoguadaarrama.com>

Oficina de Información Turística. Pl. Mayor, 1. ☎ 91 854 00 51

HOYO DE MANZANARES

Ayuntamiento. Plaza Mayor, s/n. 28240 Hoyo de Manzanares

☎ 91 856 60 46

<http://www.hoyodemanzanares.es>

Oficina de Información Turística. Pl. Mayor, 1. ☎ 628 87 01 73

LOS MOLINOS

Ayuntamiento. Plaza de España, 1. 28460 Los Molinos

☎ 91 855 10 13

<http://ayuntamiento-losmolinos.es>

NAVACERRADA

Ayuntamiento. Plaza de los Ángeles, 1. 28491 Navacerrada

☎ 91 856 00 06

<http://www.aytonavacerrada.org> Turismo: <http://www.navacerrada.es>

Oficina de Información Turística. Pº de los Españoles, 10.

☎ 619 48 74 88

SOTO DEL REAL

Ayuntamiento. Plaza de la Villa, 1. 28791 Soto del Real

☎ 91 847 60 04

<http://www.ayto-sotodelreal.es>

OTROS TELÉFONOS DE INTERÉS

EMERGENCIAS: 112

GUARDIA CIVIL: 062

CENTROS AMBIENTALES



ÁREA MEDIOAMBIENTAL EL GURUGÚ

Paseo de las Acacias, 1. 28440 Guadarrama

☎ 91 854 08 83



CENTRO DE VISITANTES VALLE DE LA FUENFRÍA

Ctra. De Las Dehesas, km. 2. 28470 Cercedilla

☎ 91 852 22 13



CENTRO DE VISITANTES LA PEDRIZA

Camino de la Pedriza s/n. 28410 Manzanares El Real

☎ 91 853 99 78



GOOD-BYE!

Cambia tus comunicaciones papel por **Logística Digital**

Confirmsign es una plataforma on-line para la transmisión de comunicaciones certificadas, utilizando como canal las direcciones de email. Genera el seguimiento online a través de tickets de entrega en buzón, lectura y respuesta, dejando constancia de todos ellos como prueba en caso de futuros conflictos.

Elimina los costes de impresión y papel, aumenta la productividad de las empresas, refuerza el control y monitorización de las comunicaciones y reduce el riesgo legal. Validado en usos como contratos online, notificaciones, reclamaciones, recobro, gestión de RRHH, documentación confidencial...



confirmsign.com

CALLE REAL, 1 - 15003 - A. CORUÑA, SPAIN

☎ 902 006 385

✉ CONTACT@CONFIRMSIGN.COM



Feijoo

Apartamentos Turísticos
info@apartamentosfeijoo.com

Feijoo 
Apartamentos Turísticos



HORARIO DE RECEPCIÓN:

Lunes a viernes:

10.00 - 14.00 h. y 17.00 - 21.00 h.

Sábados y domingos: 10.00 - 14.00 h.

C/ del Padre Feijoo nº 1, Alpedrete 28430
91 857 98 00

